

Nagykőrös város legkritikusabb területeinek csapadékvíz elvezetése

A projekt az Európai Unió támogatásával, az Európai Regionális Fejlesztési Alap társfinanszírozásával valósul meg.



Nemzeti Fejlesztési Ügynökség
ÚMFT infonvonal: 06 40 638 638
nfu@nfu.gov.hu • www.nfu.hu

Befektetés a jövőbe


Új Magyarország
FEJLESZTÉSI TERV



Tisztelt Nagykőrösiek!

Városunk lakói az elmúlt hónapok heves nyári zivatarai alkalmával is megtapasztalhatták, hogy Nagykőrös csapadékvíz elvezető rendszere nem megfelelő. Az utcai árok-hálózat sok helyen nincs kiépítve, másutt pedig korlátozott a befogadóképessége, ezért a kiadós esőzések nyomán rendre meggyűlik a bajunk az egyes utcákat, városrészeket szinte elárasztó csapadékvízzel.

Örömmel mondhatom, hogy az évtizedekre visszanyúló, sok kellemetlenséget és kárt okozó probléma hamarosan megoldódik. A közelmúltban ugyanis mintegy 900 millió forintot nyertünk pályázati úton Nagykőrös város legkritikusabb területeinek csapadékvíz elvezetésére, így a munkálatok október elején megkezdődtek!

Az Új Magyarország Fejlesztési Terv Közép-Magyarországi Operatív Program támogatási rendszerében megvalósuló projekt a teljes költség 90%-ra nyújt fedezetet, amelyhez az önkormányzat közel százmillió forint saját forrást biztosít.

A több mint ötmilliárd forint értékű szennyvízcsatorna- és szennyvíztisztító-telep korszerűsítés, a szintén megkezdett Kőrös-ér belvíz főcsatorna főmeder rekonstrukciója, valamint a csapadékvíz elvezetési gondokat véglegesen megoldó projekt együttesen alapvető változást eredményez a város infrastruktúrájában és a városlakók életminőségében. Ráadásul az országot és a világgazdaságot súlyosan érintő válságos időszak kelles közepén, amikor a legtöbb magyarországi településen szinte csak a gondokról, nehézségekről hallani.

Örvendezzünk együtt, hogy a nagykőrösiek szorgalma, közös tenni vágyása meghozta eredményét!

Dr. Csira Szabolcs
polgármester



Számokban a projektről

A közel egymilliárd forint értékű beruházás során mintegy 30 km hosszúságú földmedrű árok, 7-7 km hosszúságú burkolt csatorna és átérész, valamint 8 kilométernél is hosszabb zárt csatorna épül meg. Ezen felül csaknem 1 km hosszúságú folyóka, több mint 460 tisztítónyílás és víznyelő akna jön létre a projekt megvalósítása során. A program közvetlenül több mint kétezer nagykőrösi lakost érint, de közvetve mintegy tízezen élvezhetik majd az európai színvonalú csapadékvíz elvezető rendszer előnyeit.

Egymást erősítő, kedvező hatások

A szennyvízcsatorna-hálózat és a szennyvíztelep korszerűsítése, valamint a városi csapadékvíz elvezetési rendszer kiépítése, kiegészülve a Kőrös-ér belvív főcsatorna főmeder rekonstrukciójával, jól illik Nagykőrös Város Önkormányzata az „Infrastruktúra javítása a lakosság szolgálatában” kiemelt programjába. A három, lényegében egy időben kezdődő és megvalósuló nagyberuházás közvetett és közvetlen hatásai egymást erősítik, javítják a nagykőrösiek életminőségét.

A Városfejlesztési és Üzemeltetési Iroda közleménye

A beruházással kapcsolatban a Városfejlesztési és Üzemeltetési Iroda arra kéri az érintett területeken élőket, hogy az utcátlakozások és járdák építését, illetve felújítását a beruházási munkálatok befejezési utáni időszakra ütemezzék. Az Iroda egyben hangsúlyozza, hogy közterületeken utcátlakozások, járdák építése engedélyköteles tevékenység.

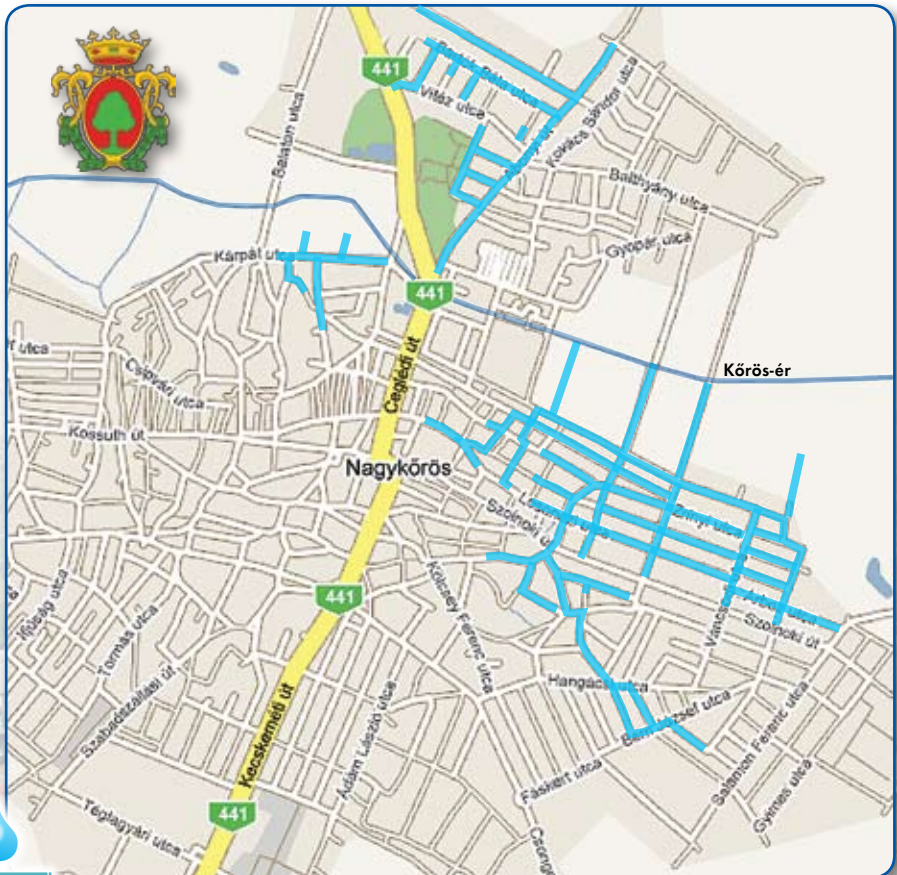


Érintett utcák, területek

A csapadékvíz elvezető rendszer kiépítésével megbízott, közbeszerzési pályázaton nyertes vállalkozás szerződésének egyik fontos pontja, hogy a munkavégzés egy adott területen, illetve utcában a lehető legrövidebb ideig tartson. A kivitelezésnél alkalmazott gépek, berendezések zajkibocsátása nem haladhatja meg a megengedett határértéket. Az éjszakai órákban munkavégzés nem lehetséges.

Információ: 53/550-332 (hivatali időben) Orczy László, vezető főtanácsos.

Nagykörös város legkritikusabb területeinek csapadékvíz elvezetése,
az 1. ütemben érintett utcák térképe





1. ütem

2009. október 1 –
december 31-ig

A felsorolásban az összes utca szerepel, ahol a csapadékvíz elvezető rendszer épül. Kék színnel jelöltük azokat az utcákat, ahol a tervek szerint még az idén sor kerül a munkálatokra, az időjárástól függően.

Érintett utcák	Érintett utcák	Érintett utcák	Érintett utcák
Abonyi u. Achim A. u. Ádám L. u. Ady E. u.	Duna u. Ecsedi u. Encsi u. Eötvös K. u.	Kazinczy u. Kisfaludy u. Koszorú u. Kölcsey u.	Szolnoki u. Tavaszi u. Tavaszi utcától garázssori utca a Béke u. 52. hsz. irányába Teleki u. Temesvári u.
Alkotmány u. Alpári u.	Eperjes u. Erdei F. u.	Kőrösi Cs. S. u. Kőrös-Ér-hez vezető külterület	Tetétlen u. Tisza u. Tímár u. Tormás u. Tóth J. u.
Alsónyomási sor Angyal u. Arany J. u.	Erkel u. Fácán u. Fáskert u. Fény u. Filó L. u. Futár u.	Losonczy u. Május 1. u. Március 15. u.	Turán u. Tusnád u. Tüzér u. Újvilág u.
Árbóc u. Árpád u.	Galamb u. Gólya u. Gyimes u. Gyöngyvirág u.	Maros u. Mikes u. Mintakert u. Nádasdy u.	Vadas u. Vágóhíd u. Váncsodi u. Varga J. u. Várkonyi u. Vásárszél u.
Attila u.	Hangácsi u. Hargita u. Háromszék u. Határ u. Hosszúhát u. Hóvirág u.	Nagyszalontai u. Napkelet u.	Villám u. Vitéz u. Vörösmarty u. Zátony u.
Bajza u. Bakos A. u.	Huszár u. Hárszék u.	Nyereg u. Pozsonyi u. Regős 19. hsz. melletti köz Regös u. Salamon F. u. Sas u. Sólyom u. Szamos u.	Zentai u. Zöldfa u.
Balassa u.	Jázmin u. Jósika u.	Székely u. Szigligeti u.	Zrínyi u.
Balla G. u.	Kádár K. u. Kálvin tér		
Bálvány u. Baracsi u.	Kárpát u. Kassai u.		
Barát u. Baross G. u.	Katona J. u.		
Bartók Béla u. Béke u.			
Bem J. u. Berzsenyi u.			
Brassói u.			
Ceglédi u.			
Cifrakert u. Csiga u. Dankó u. Délibáb u. Derkovits u.			



A projekt megvalósításában résztvevő cégek

Grants Consulting Kft.

8000 Székesfehérvár, Újlaki u. 7.

Feladatok: Koordináció, projektmenedzser és monitoring folyamatszabályozás elkészítése, előírások betartatása, költség- és ütemezés, menedzsment szakértők irányítása.

SÁV.EU Szolgáltató és Kereskedelmi Kft.

8000 Székesfehérvár, Dunaszerdahelyi u. 1.

Feladat: Közbeszerzési tanácsadó szolgáltatás nyújtása.

Lénia 2 Reklám- és Médiaügynökség Kft.

8000 Székesfehérvár, Pozsonyi út 23.

Feladatok: PR feladatok, előkészítő kutatás, a nyilvánosság tájékoztatása, tájékoztató anyagok elkészítése, kommunikációs feladatok.

VERKER Kereskedelmi, Mérnöki és Szolgáltató Kft.

5553 Kondoros, Csabai út 49.

Feladatok: Kivitelezéshez lebonyolítói és műszaki ellenőri feladatok ellátása.

Építő Nagykőrös Konzorcium

vezető: Tief Terra Építőipari és Szolgáltató Kft. (2700 Cegléd, Rákóczi út 34-36.)

tag 1: KÖZGÉP Építő- és Fémszerkezetgyártó Zrt. (1239 Budapest, Haraszi út 44.)

tag 2: KELET-ÚT Kft. (4400 Nyíregyháza, Bujtos út 14.)

Feladatok: A projekt építési munkálatainak megvalósítása.



Természetvédelem, zöld szempontok

A kivitelezési munkák során az építési területeken található fákat, cserjéket, sövényeket védeni kell a sérülésektől. A szakszerű munkavégzés ellenére esetleg mégis megsemmisült vagy megsérült növények pótlásáról a kivitelezőnek kell gondoskodnia. A munkálatok során károsodó gyepfelületeknél, valamint a földmedrű nyílt árkok rézsűin a füvesítést el kell végezni.

A fejlesztés által megvalósuló értékteremtés hozzájárul a tiszta településkép kialakításához, a vizes élőhelyek fokozottabb védelméhez és a környezettudatos szemlélet erősítéséhez, minden korosztályban. Ezáltal is hitelesítve városunk népszerű, **„Nagykőrös – zöld város az ország szívében”** szlogenjét.



NAGYKÖRÖS

zöld város az ország szívében



Felelős kiadó: Nagykőrös Város Önkormányzat
2750 Nagykőrös, Szabadság tér 5.
Grafikai terv, nyomdai sokszorosítás:
Lénia 2 Reklám és Médiaügynökség Kft.
8000 Székesfehérvár, Pozsonyi út 23.



Nagykőrös



Gyerekkoldal

Csak 18 éven aluliaknak!

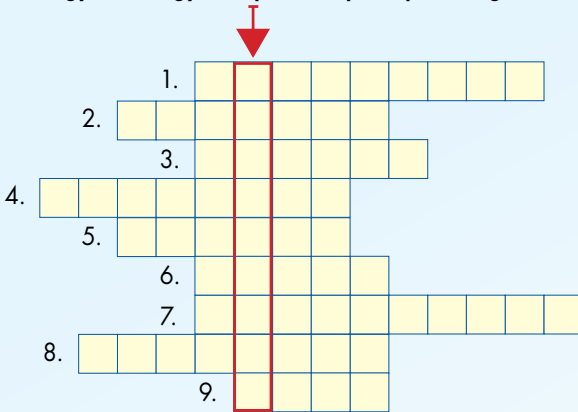
Ezt az oldalalt elsősorban a nagykőrösi diákoknak szánjuk, tisztelgésül az ország egyik legrégebbi iskolavárosa előtt! Ennek megfelelően kizárólag általános- vagy középiskolás diákok küldjék be a rejtvény teljes megfejtését az alábbi címre:

Polgármesteri Hivatal, 2750 Nagykőrös, Szabadság tér 5., „Zöld város” jeligére.

A hibátlan megfejtést beküldők között 10 db ajándékcsomagot sorsolunk ki.

Beküldési határidő: 2009. október 31.

Ha vízszintesen helyesen írod be a szavakat, a nyílnál lefelé olvasva főmegfejtésül Nagykőrös egyik fő jellemzőjét kapod meg.




Meghatározások:

1. Hulladékgyűjtési forma: külön gyűjtjük pl. a műanyagot vagy a papírt.
2. Nagykőrös legnagyobb „folyója”.
3. Ezen a nagy tájunkon található Nagykőrös.
4. Pl. a hó vagy eső gyűjtőneve.
5. A felszínre törő talajvíz neve.
6. A szólás szerint az ebben a hónapban hulló eső aranyat ér.
7. Nagykőrös leghíresebb tanára
8. Vízelvezető
9. Egyik megújuló energiaforrásunk.

Csak ovisoknak!

Kövessd a csatornában a víz útját! Melyik háztól folyik el az esővíz a Kőrös-érbe?



Nemzeti Fejlesztési Ügynökség

ÜMFT infovonal: 06 40 638 638

nfu@nfu.gov.hu • www.nfu.hu